





















Route Parijs (bolletje-pijltje):

Startpunt: [Place de Varsovie - Google Maps](#)

Zorg ervoor dat je een browser hebt die je naast het document kunt houden. Dus als je twee monitoren hebt zet je dit document op één monitor en de google maps op de andere (klik maar op de link hierboven). Of je print dit document even en houdt hem er zo bij. De vernoemde vragen (V1 tot V7) moet je even beantwoorden en geven zo precies aan of je overal bent geweest. Koppel de antwoorden even terug aan de leiding (mag ook via de mail naar mowgli@scoutingwestbetuwe.nl).

Volgorde	Aanwijzingen / vragen
V1	waar zijn we hier vlakbij (kijk een rond)?
1	Ga naar de weg die langs de draaimolen gaat en rij die weg op (nee je hoeft de rivier niet over, maar daar ligt er nog een). We volgen doorgaande wegen, dus de parkingang aan de rechterkant mag je voorbij rijden.
2	
V2	Van welk bedrijf is die vrachtwagen met aanhanger die aan de linkerkant van de weg staat?
3	
4	
5	
6	
V3	Welk tankstation ligt aan de rechterkant? (Er is een klein weggetje achter het tankstation langs, maar die slaan we over...)
7	
8	

9	
10	
V4	Bij het eerstvolgende kruispunt zit een man in een put te werken. Welke kleur shirt heeft hij aan?
11	
12	 Let op dit zijn een linker afslag en rechterafslag kort na elkaar, die zien we dus even als één.
V5	Vlak voor het volgende kruispunt is een restaurant, hoe heet die?
13	
14	
15	
V6	Als je de weg inrijdt van de vorige aanwijzing liggen er twee dingen op de het zebrapad (Oranje en Geel), wat zijn dat?
16	
17	
18	
19	

20	
21	
v7	Rijdt tot je recht voor het standbeeld met paard staat en kijk waar die man op het paard heen kijkt. Wat ziet hij?